



*Contează pentru viitor!*

**PARCURI NAȚIONALE ȘI NATURALE  
ADMINISTRATE DE  
REGIA NAȚIONALĂ A PĂDURILOR-  
ROMSILVA**



Încă de la începuturile inițiativelor legate de conservarea naturii, silvicultorii români s-au implicat în mod activ și direct în acest domeniu. Sprijiniți constant de specialiști din alte domenii, silvicultorii au acționat consecvent pentru “protejarea, întregirea și asigurarea perenității” pădurii românești (Giurgiu, 1993).

Contribuția silvicultorilor pe linia conservării biodiversității se găsește atât în crearea și dezvoltarea cadrului legislativ și instituțional, cât și la nivel tehnic (cercetare, inventariere, monitorizare).



Contează pentru viitor!

## ISTORIC

Prima arie naturală protejată din spațiul românesc a fost înființată în anul 1904 **Rezervația Naturală Codrul Secular Slătioara**.

Primul parc național, **Parcul Național Retezat**, a fost înființat în anul 1935.



**Parcurile Naționale Retezat și Munții Rodnei** obțin, încă din anul 1979, statutul de **Rezervație a Biosferei MAB UNESCO**.



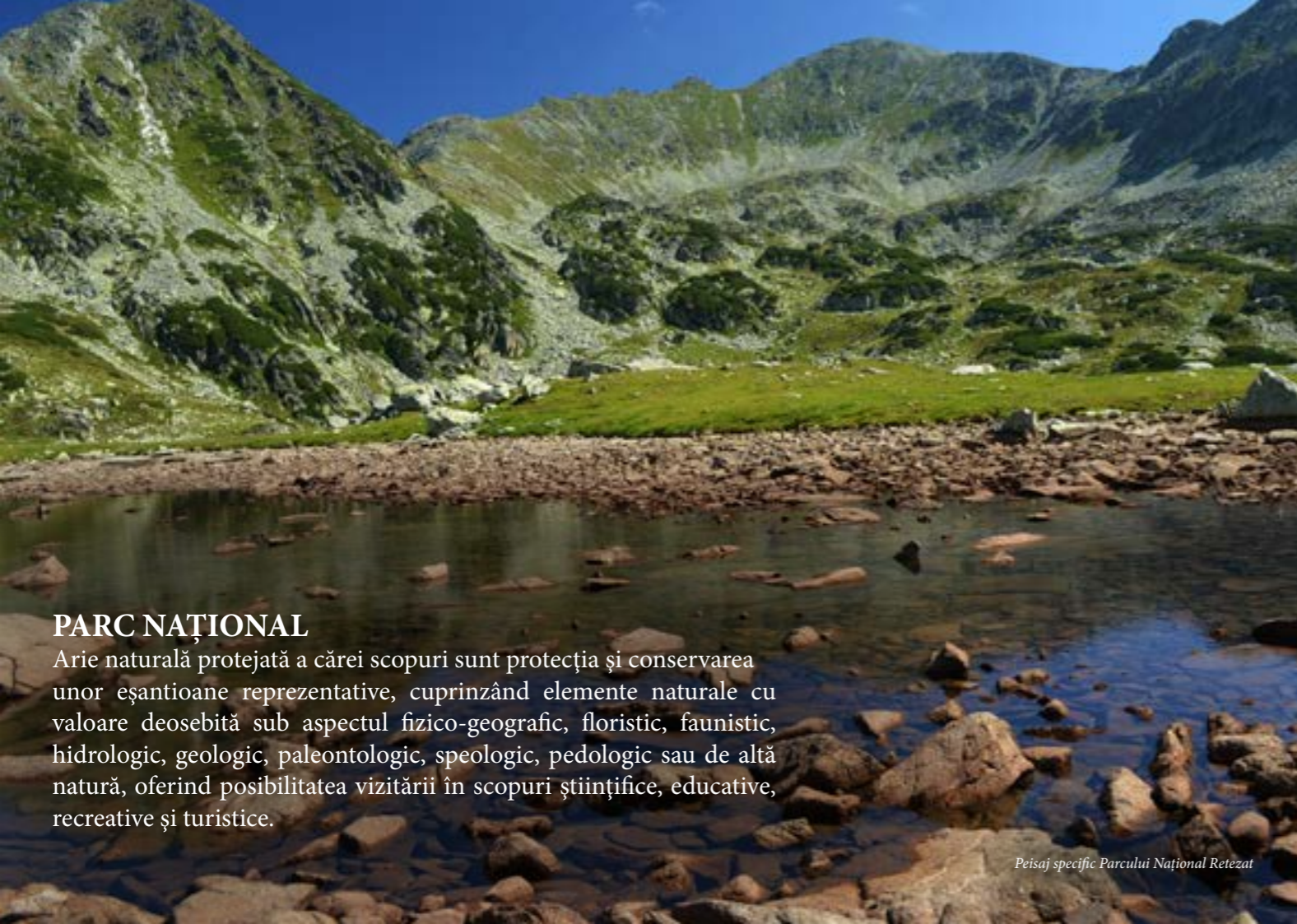
Până în anul 1990, rezervațiile naturale din fondul forestier și parcurile naționale

constituite în baza amenajamentelor silvice au fost în grija silvicultorilor, fără a avea o structură de administrare special constituită pentru asigurarea managementului ariei protejate.

La inițiativa silvicultorilor, în anul 1990 a fost promovată înființarea a 13 parcuri naționale. Ulterior, în același an, au fost elaborate și aprobate „*Îndrumări tehnice privind gospodărirea și ocrotirea parcurilor naționale, rezervațiilor naturale, monumentelor naturii și a pădurilor cu funcții de recreere din fondul forestier*”.

Crearea primelor 3 structuri model de administrare a parcurilor naționale și naturale pentru Parcul Național Retezat, Parcul Național Piatra Craiului și Parcul Natural Vânători Neamț (care urmau să fie replicate și pentru celelalte parcuri), s-a realizat în cadrul proiectului „Managementul Conservării Biodiversității”, derulat în perioada 1999-2006, de Romsilva, Guvern și Banca Mondială.

Romsilva aplică principiile unei administrări moderne a parcurilor naționale și naturale. Pe lângă preocupările principale de protecție a cadrului natural, Regia pune un accent deosebit și asupra aspectelor legate de conservarea și promovarea tradițiilor și aspectelor culturale specifice zonelor, promovarea turismului, educația ecologică și conștientizarea publică.



## PARC NAȚIONAL

Arie naturală protejată a cărei scopuri sunt protecția și conservarea unor eșantioane reprezentative, cuprinzând elemente naturale cu valoare deosebită sub aspectul fizico-geografic, floristic, faunistic, hidrologic, geologic, paleontologic, speologic, pedologic sau de altă natură, oferind posibilitatea vizitării în scopuri științifice, educative, recreative și turistice.

Peisaj specific Parcului Național Retezat



## PARC NATURAL

Arie naturală protejată a cărei scopuri sunt protecția și conservarea unor ansambluri peisagistice în care interacțiunea activităților umane cu natura de-a lungul timpului a creat o zonă distinctă, cu valoare semnificativă peisagistică și/sau culturală, deseori cu o mare diversitate biologică.

Mocănița: tren istoric care circulă și astăzi



Contează pentru viitor!

# INFO

Parcurile naționale și naturale includ unele dintre cele mai spectaculare peisaje din România. Varietatea altitudinală, climatică și de sol determină o largă paletă de habitate, de la păduri montane la cele aluviale, de la pajiști alpine și sub-alpine la cele de stepă și silvostepă.

Datorită diversității avifaunistice mari, Parcurile Naturale Balta Mică a Brăilei (2001), Lunca Mureșului (2006), Comana (2011) și Porțile de Fier (2011), care sunt în administrarea RNP - Romsilva, au fost desemnate situri umede de importanță internațională RAMSAR.



Regia Națională a Pădurilor - Romsilva administrează 22 de parcuri din totalul celor 29 desemnate la nivel național, din care: 12 parcuri sunt naționale (cu o suprafață de 308 mii ha) și 10 sunt parcuri naturale (cu o suprafață de 544 mii ha).

Suprafața de fond forestier inclusă în parcurile naționale și naturale administrate de Romsilva este de 583 mii de hectare (69 %), din care cca. 171 mii de hectare sunt cuprinse în zone de protecție strictă sau integrală (fără intervenție activă). Din suprafața totală de fond forestier inclusă în parcurile administrate de Romsilva, 44% reprezintă proprietate publică a statului.

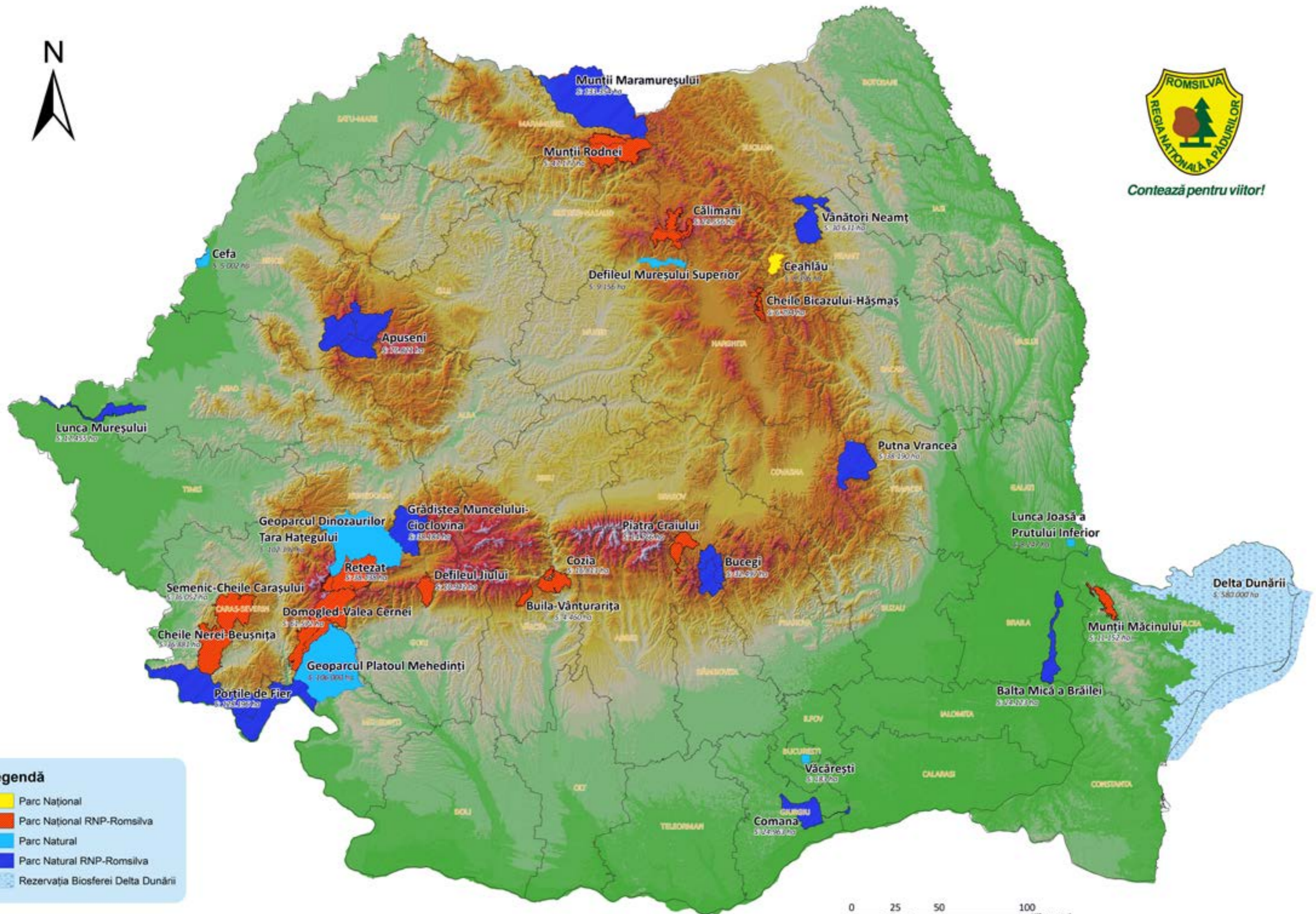
Gospodărirea durabilă a fondului forestier și menținerea nealterată a unor ecosisteme forestiere de către silvicultori, au condus la declararea, în anul 2017, a 24.679,4 hectare de păduri seculare și virgine de fag ca sit al Patrimoniului Mondial Natural al UNESCO. Dintre acestea 24.341,3 ha sunt constituite din 7 componente: Cheile Nerei-Beușnița, Codrul Secular Slătioara, Cozia, Domogled-Valea Cernei, Groșii Țibleșului, Izvoarele Nerei și Strâmbu Băiuț și se află în proprietatea publică a statului român. Situl UNESCO, denumit „Păduri seculare și virgine de fag din Carpați și alte regiuni ale Europei”, reprezintă o desemnare transfrontalieră, ce se găsește pe teritoriul a 12 țări din Europa, situl însumând în total 92 mii ha.



# HARTA PARCURILOR NAȚIONALE ȘI NATURALE DIN ROMÂNIA




Contează pentru viitor!



## Legendă

- Parc Național
- Parc Național RNP-Romsilva
- Parc Natural
- Parc Natural RNP-Romsilva
- Rezervația Biosferei Delta Dunării

0 25 50 100  
Kilometri



## Parcul Național Buila - Vânturarița

**Suprafața:** 4.460,00 ha.

**Localizare:** În sudul Munților Căpățâanii în județul Vâlcea.

**Puncte de informare:** Centrele de informare turistică din Râmnicu Vâlcea și din Horezu.

**Trasee turistice:** 19 • **Trasee tematice:** 4

**Principalele puncte de acces în parc:** Băile Olănești, Cheia, Bărbătești, Pietreni, Bistrița.

**Specii de floră și faună reprezentative:**

- **floră:** argințica, bulbuci de munte, curechi de munte, crinul de munte, crinul de pădure, clopoșelul, floarea reginei, garofița de stâncă, ghințura galbenă, iedera albă, papucul doamnei.

- **faună:** bursuc, capra neagră, căprior, cerb, jderul de pădure, jderul de stâncă, lup, pisica sălbatică, râs, urs, croitorul alpin de fag și fluturașul de stâncă.



**Obiective naturale de interes turistic:**

Cascada Izvorul Frumos de lângă Schitul Pahomie, Casa de Piatră, Cheile Bistriței, Cheile Costeștiului, Cheile Cheii, Cheile Olăneștiului (Folea), Creasta Buila Vânturarița, Hornurile Popii, Lacurile din Cacova, Piatra, Curmătura Builei, Poiana de Piatră, Peșterile Arnăuților, Lac, Laleaua Verde, Liliacilor (Sf. Grigore Decapolitul), Pagodelor, Perlei, Rac.

**Alte atracții turistice:**

Mănăstirea Arnota, Mănăstirea Bistrița, Mănăstirea Pătrunsa, Schitul Pahomie, Schitul Iezer, Schitul Jgheaburi, Biserica Vătășești, Biserica din lemn din Albac - Olănești, Mănăstirea Hurez.



Biserica Bolnița de la Mănăstirea Bistrița



Garofița de stâncă

**Alte informații relevante:**

Traseele tematice din parc, respectiv „Porțile Parcului Național Buila Vânturarița - Natură și spiritualitate”, „Poveștile Pădurii” și „Ranger Junior” au fost incluse în cele mai frumoase poteci tematice din România de Asociația de Ecoturism din România și Fundația ProPark, iar traseul tematic Drumurile memoriei- Rezistența armată din Arnota este unul din primele trasee tematice istorice dedicate luptei anticomuniste și cinstirii memoriei luptătorilor anticomuniști din România.




Capra neagră

Curmătura Builei



Peisaj din caldera vulcanică a Parcului Național Călimani

## Parcul Național Călimani



**Suprafața:** 24.556,00 ha.

**Localizare:** În partea centrală a munților Călimani, în zona nord-vestică a grupeii centrale a Carpaților Orientali, pe teritoriul județelor Suceava, Mureș, Harghita și Bistrița Năsăud.

**Centru de vizitare:**

Comuna Șaru Dornei, 54 C, județul Suceava.

**Puncte de informare:**

Panaci și Poiana Stampei, județul Suceava.

**Trasee turistice:** 44

**Trasee tematice:** 2

**Principalele puncte de acces în parc:** Gura Haitii, Lunca Bradului, Colibița.

**Specii de floră și faună reprezentative:**

- **floră:** zâmburul, bujorul de munte, gențiana, tisa;

- **faună:** ursul, lupul, râsul, cocoșul de munte.



Zâmburu

**Obiective naturale de interes turistic:**

Munții Călimani sunt cei mai tineri munți vulcanici din România, cu vârfuri de peste 2000 m înșiruite de-a lungul unui imens con vulcanic stins. Căldarea vulcanică, în formă de pot-coavă are un diametru de aproximativ 10 km, fiind una dintre cele mai mari din Europa. Parcul Național Călimani se remarcă prin cei „12 Apostoli”, un grup de statui plâsmuite dintr-o lume de basm, cu nume sugestive ce stârnesc imaginația vizitatorului: „Moșul”, „Mareșalul”, „Mucenicul” sau „Gușterul”.

**Alte atracții turistice:**

Parcul Național Călimani face parte din Destinația de Ecoturism Țara Dornelor



Moșul





## Parcul Național Cheile Bicazului - Hășmaș

**Suprafața:** 7.072,00 ha.

**Localizare:** în grupa centrală a Carpaților Orientali, în Munții Hășmaș, pe raza administrativă a județelor Harghita și Neamț.

**Puncte de informare:** în centrul stațiunii Lacul Roșu și în clădirea Cabanei de refugiu de la Piatra Singuratică în Munții Hășmaș.

**Trasee turistice:** 18 • **Trasee tematice:** 4

**Principalele puncte de acces în parc:** Bălan, Bicaz Chei, Gheorgheni.



Comunitățile locale și portul lor popular



Cosaci bicăjean

### Specii de floră și faună reprezentative:

- **floră:** cosacii bicăjeni, bulbuci, papucul doamnei, floarea de colț, sângele voinicului, tisa, cetina de negi;
- **faună:** capra neagră, cerbul carpatin, ursul, lupul, râsul.

### Obiective naturale de interes turistic:

Cheile Bicazului, Lacul Roșu cu Masivul Suhardul Mic, Masivul Hășmașul Mare, Piatra Singuratică.

### Alte atracții turistice:

Zonele rurale cu potențial cultural tradițional deosebit din zona județului Neamț și stațiunile turistice apropiate Sovata și Borsec.



Piatra Singuratică

### Alte informații relevante:

Parcul are o suprafață relativ mică, dar prezintă o varietate mare atât din punct de vedere al biodiversității cât și al atracțiilor turistice (peisaje și puncte de belvedere).



Lacul Roșu



Cascada Bigăr

## Parcul Național Cheile Nerei - Beușnița



### Obiective naturale de interes turistic:

Apa Izbucului Bigăr se varsă în râul Miniș de pe un prag stâncos, formând o cascadă de tuf calcaros, ce poartă numele de Cascada Bigăr. Cheile Nerei, cu o lungime de 23 de km, reprezintă cele mai lungi și sălbatice chei din țară. Lacul Dracului, fenomen unic în țară, este format prin prăbușirea tavanului unei peșteri. Lacul Ochiul Beiiului, cu apa sa de cleștar, reprezintă un izbuc cu o adâncime de 3,6 m.

### Alte obiective naturale de interes turistic:

Cascada Beușnița, Cascada La Văioagă, Cheile Șușarei, Cascada Șușara.



Scorpionul carpatin



Tisa

**Alte atracții turistice:** Mănăstirea Nera, Mănăstirea Călugăra, Casa Verde, calea ferată Oravița-Anina (cea mai veche cale ferată montană de pe teritoriul României). La Oravița, se poate vizita teatrul „Mihai Eminescu”, cel mai vechi teatru din țară, precum și prima farmacie montanică din România.

**Alte informații relevante:** Din 2017, peste 4000 de hectare de fâgete din parcul național fac parte din Patrimoniul Mondial UNESCO.

**Suprafața:** 36.758,00 ha.

**Localizare:** În sudul Munților Aninei în județul Caraș-Severin.


**Puncte de informare:** Sasca Română

**Trasee turistice:** 9 • **Trasee tematice:** 5

**Principalele puncte de acces în parc:** Oravița, Anina, Bozovici, Șopotu Nou, Sasca Montană, Potoc.

### Specii de floră și faună reprezentative:

- **floră:** alunul turcesc, vișinul turcesc, liliacul, scumpia, tisa, laleaua peștriță, peste 30 de specii de orhidee;
- **faună:** lupul, râsul, vidra, șoimul călător, huhurezul mare, 9 specii de ciocănitori, scorpionul carpatin.



Cheile Nerei





## Parcul Național Cozia

**Suprafața:** 16.813,00 ha.

**Localizare:** în partea central - sudică a Carpaților Meridionali, județul Vâlcea.

**Centru de Vizitare:** orașul Brezoi, str. Lotrului nr. 8A, jud. Vâlcea.

**Trasee turistice:** 14 • **Trasee tematice:** 3

**Principalele puncte de acces în parc:**

Călimănești, Căciulata, Brezoi, Berislăvești, Perișani, Călinești.

**Specii de floră și faună reprezentative:**

- **floră:** trandafirul de Cozia, dedițelul, laleaua pestriță, floarea de colț;
- **faună:** ursul, capra neagră, căpriorul, scorpionul mic.



**Obiective naturale de interes turistic:**

Cascada Lotrișor, Poarta Omului, Clăile Călineștiului, Cascada Gardului, Pietrele Zimbrului, Vârful Cozia, Defileul Oltului, Cheile Lotrișorului.



Trandafirul de Cozia

**Alte atracții turistice:** Mănăstirea Turnu, Mănăstirea Stănișoara, Mănăstirea Cozia.

**Alte informații relevante:** “Păduri de fag” Sit natural Mondial UNESCO, Rezervația Naturală Pădurea Călinești.



Activități recreative

Defileul Oltului



## Parcul Național Defileul Jiului



Rafting pe Râul Jiu

**Suprafața:** 11.127,00 ha.

**Localizare:** În partea central vestică a Carpaților Meridionali (intersecția masivelor Parâng și Vâlcan), județele Gorj și Hunedoara.

**Centru de vizitare:** în orașul Bumbești Jiu.

**Trasee turistice:** 2 • **Trasee tematice:** 3

**Principalele puncte de acces în parc:** Petroșani, Târgu Jiu, Novaci.

**Specii de floră și faună reprezentative:**

- **floră:** peste 900 de specii de plante superioare – crucea voinicului, inul galben de Banat, barba ungurului, cimbrisorul, păduri naturale pure de fag.
- **faună:** 441 specii de faună din care 168 specii de faună protejate – ursul brun, lupul, râsul, vidra, cerbul, capra neagră, acvila de munte, șoimul călător, vipera cu corn, zglăvoaca, zvârluga aurie, porcușorul de vad, lipanul, croitorul alpin, rădașca, scorpionul carpatic.



Mănăstirea Lainici

**Obiective naturale de interes turistic:**

Rezervația naturală Sfinxul Lainicilor, Stâncile Rafailă monument al naturii, avenul Groapa fără fund, culoarul Defileul Jiului, Creasta Braicu, golurile de munte Argele și Dumitra.

**Alte atracții turistice:**

**În aria protejată** - Mănăstirea Lainici, Schitul Locurele, Schitul Pustnicul, rafting pe râul Jiu, traseul tematic “Defileul Jiului și comorile sale”, traseu tematic “Poveștile Pădurii”, traseul tematic “Sfinxul Lainicilor”, calea ferată Bumbești – Livezeni.

**Limitrof ariei protejate** - Ansamblul monumental “Calea Eroilor” (Ansamblul sculptural Constantin Brâncuși), Muzeul arhitecturii populare din Gorj - Curtișoara, Castrul Roman - Bumbești Jiu, Domeniul schiabil Rânca, Domeniul schiabil Straja, Domeniul schiabil Parâng, Munții Parâng.



Urs brun





## Parcul Național Domogled - Valea Cernei

**Suprafața:** 61.211,00 ha.

**Localizare:** în sud - vestul țării, pe teritoriul județelor Caraș-Severin, Mehedinți și Gorj.

**Centru de Vizitare:** Băile Herculane, str. Uzinei, nr. 9.

**Trasee turistice:** 34 • **Trasee tematice:** 2

**Principalele puncte de acces în parc:** Băile Herculane, Baia de Aramă, Câmpul lui Neag.

**Specii de floră și faună reprezentative:**

• **floră:** pinul negru de Banat, ciuboțița cucului bănățean, alun turcesc;

• **faună:** ursul, lupul, râsul, vidra, capra neagră, vipera cu corn, scorpionul carpatin, șarpele lui Esculap.



### Obiective naturale de interes turistic:

Rezervații naturale mixte: Domogled, Coronini-Bedina, Iauna Craiovei, Belareca, Piatra Cloșanilor, inclusiv Peșterile Cloșani și Cioaca cu Brebenei, Ciucevele Cernei, Cheile Corcoaiei și Valea Țăsnei; Rezervația naturală forestieră Iardaștița; Rezervații speologice: Peștera lui Ion Bârzoni și Peștera Martel; Rezervația botanică Vârful lui Stan.



*Vipera cu corn bănățeană*

### Alte atracții turistice:


Stațiunea balneoclimaterică Băile Herculane, izvoare termominerale, băi romane, lacul de acumulare Băile Herculane, lacul de acumulare Iovanu, cătunele izolate: Prisăcina, Ineț, Cracu Mare, etc.

### Alte informații relevante:

Peste 9700 de ha de păduri seculare și virgine de fag din Parcul Național Domogled-Valea Cernei au fost incluse în anul 2017 în patrimoniul universal UNESCO.



*Ciuboțița cucului bănățean*



*Cheile Țăsnei*



*Forme arhaice sculptate de vânt în granit - Culmea Pricopanului*



## Parcul Național Munții Măcinului

**Suprafața:** 11.151,00 ha.

**Localizare:** în nord-vestul Dobrogei, în zona cea mai înaltă a județului Tulcea, între Valea Dunării și Valea Luncaviței.

**Centru de Vizitare:** în localitatea Greci.

**Trasee turistice:** 11 • **Trasee tematice:** 6

**Trasee de ciclism:** 10 • **Traseu ecvestru:** 1

**Puncte de informare:** Cetățuia, Luncavița.

**Relief:** Cei mai vechi munți din România și printre cei mai vechi din Europa.

**Specii de faună reprezentativă:**


- **reptile:** gușterul vărgat, șopârla de stepă, vipera cu corn, balaurul dobrogean, țestoasa de stepă;

- **mamifere:** dihorul de stepă, dihorul pătat, jderul de piatră, popândăul;

- **păsări:** șoimul dunărean - unicul loc de cuibărit cunoscut, ciocănitorea dobrogeană, prigoria, dumbrăveanca, mierla de piatră, vulturul codalb.

### Obiective naturale de interes turistic:

Vârful Țuțuiatul (Greci), Culmea Pricopanului, Pădurea Valea Fagilor, Pădurea Cozluclu, Vârful Secaru, Rezervațiile naturale Valea Fagilor și Moroianu.



*Broasca țestoasă dobrogeană*

### Potențial cultural istoric și tradițional:

Mănăstirea Cocoș, Monumentul paleocreștin cu bazilica și cripta martirium, Orașul Măcin - Cetatea Arrubium, Hanul Vechi și Geamia din Măcin, Casele cu arhitectură specifică dobrogeană (la Luncavița, Văcăreni, Garvăn și Jijila), Monumentul eroilor de la Măcin, Cetatea romană de la Troesmis, Cetatea romano-bizantină Dinogetia.




*Garofița pitică de stâncă*



*Ciucușoara de stâncă*







## Parcul Național Munții Rodnei - Rezervație a Biosferei

**Suprafața:** 47.202,00 ha.

**Localizare:** În partea nordică a Carpaților Orientali, pe teritoriul județelor Bistrița-Năsăud și Maramureș.

**Trasee turistice:** 22 • **Trasee tematice:** 5

**Principalele puncte de acces în parc:** Șanț, Rodna, Anieș, Cormaia, Sângeorz-Băi, Rebra, Romuli, Săcel, Moisei, Borșa.



Cocoșul de mesteacăn



Opaitul Munților Rodnei

### Specii de floră și faună reprezentative:

• **floră:** peste 1100 specii de plante superioare.

Endemit local: opaitul Munților Rodnei.

**Specii rare:** salcia pitică, ghințura, floarea de colț, zâmburul, păiușul lui Porcius.

• **faună:** *Mamifere:* capra neagră, marmota, râsul, ursul brun, cerbul carpatin, lupul, șoarecele de Tatra, șoarecele săritor de pădure.

**Păsări:** cocoșul de munte, cocoșul de mesteacăn, acvila de munte.

**Pești:** lostrita, păstrăvul, lipanul, cleanul dungat.



Lacul Lala Mare

### Obiective naturale de interes turistic:

Rezervații naturale: Pietrosul Mare, Ineu-Lala, Peștera și Izbulul Albastru al Izei, Izvorul Bătrâna, Izvoarele Mihăiesei, Piatra Rea, Peștera din Valea Cobășelului, Poiana cu narcise de pe masivul Saca.

### Alte atracții turistice:

Biserici din lemn, arhitectură tradițională (porți monumentale, troițe), obiceiuri și tradiții populare, Ansamblul monumental de la Moisei, Stațiunea balneoclimaterică Sângeorz-Băi, Stațiunea turistică Borșa, Case memoriale și muzee: Liviu Rebreanu, George Coșbuc, Muzeul Grăniceresc Năsăud, Muzeul Mineritului Rodna, Muzeul de Artă Comparată Sângeorz-Băi, Muzeul Cuibul Visurilor Maieru. Ruinele și catacombele Cetății Rodna, sec. al XIII-lea.



Varful Pietrosu Mare



Versantul Vestic

### Obiective naturale de interes turistic:

Prăpăstiile Zărneștiului, Cerdacul Stanciului, La Zaplaz, Creasta Pietrei Craiului, Marele Grohotiș, Peștera și Cheile Dâmbovicioarei.

### Alte atracții turistice:

Satele montane cu potențial cultural tradițional, Măgura și Peștera; Castelul Bran, aflat în imediata vecinătate a parcului.



Râsul

### Alte informații relevante:

Parcul Național Piatra Craiului este parte a rețelei de Arie Protejate din Carpați (CNPA), dezvoltată în cadrul Convenției Carpatice ce conține peste 100 de arie protejate din 7 țări: România, Cehia, Polonia, Ungaria, Ucraina, Slovacia și Serbia, ([www.carpathianparks.org](http://www.carpathianparks.org)).

În data de 24 mai 2007, Parcul Național Piatra Craiului a primit Diploma Europeană pentru Arie Protejate, distincție oferită de către Consiliul European.

## Parcul Național Piatra Craiului



**Suprafața:** 14.766,00 ha.

### Localizare:

În Carpații Meridionali, județele Brașov și Argeș.

### Centru de vizitare:

Pe Valea Bârsei Mari, la 1,5 km de Zărnești.

**Puncte de informare:** „Punct de informare Curmătura”, lângă cabana cu același nume.

**Trasee turistice:** 42 • **Trasee cicloturism:** 11

**Trasee tematice:** 5

### Principalele puncte de acces în parc:

Zărnești jud. Brașov, Dâmbovicioara jud. Argeș.

### Specii de floră și faună reprezentative:

• **floră:** garofița Pietrei Craiului, sângele voinicului, floarea de colț, macul galben.

• **faună:** ursul, lupul, râsul, capra neagră, 21 de specii de lilieci, 112 de specii de păsări.



Cerdacul Stanciului



## Parcul Național Retezat - Rezervație a Biosferei

**Suprafața:** 38.258,00 ha.

**Localizare:** în partea vestică a Carpaților Meridionali, pe teritoriul județelor Hunedoara, Caraș-Severin și Gorj.

**Centre de vizitare:** Nucșoara și Ostrovel.

**Puncte de informare:** Brădățel, Pietrele și Buta.

**Trasee turistice:** 22 • **Trasee tematice:** 5

**Principalele puncte de acces în parc:** Gura Apelor și Gura Zlata (vest); Râușor și Cârnic (nord); Baleia și Stâna de Râu (sud-est); Câmpușel (sud).



Marmota



Papucul doamnei

### Specii de floră și faună reprezentative:

• **floră:** aproximativ 1190 de specii de plante superioare: sângele voinicului, papucul doamnei, floarea de colț, ghințura, smirdarul, zâmbrul, azaleea de munte și altele.

• **faună:** ursul, lupul, râsul, capra neagră, cerbul carpatin, căpriorul, pisica sălbatică, marmota, vidra, acvila de munte, cocoșul de munte și altele.

### Obiective naturale de interes turistic:

54 de lacuri glaciare, cu superlativul Bucura - cel mai întins din țară și Zănoaga - cel mai adânc; Tăul Țapului; circurile glaciare; cele 30 de vârfuri de peste 2200 m altitudine (cel mai înalt: Peleaga - 2509 m); fenomenele carstice din Retezatul Calcaros; Calcarele de la Fața Fetii.

### Alte atracții turistice:

Obiective cultural-istorice: Sarmizegetusa Ulpia Traiana, Biserica Densuș, Cetatea medievală și Mănăstirea Colț, Mănăstirea Prislop.



Tăul Țapului


### Alte informații relevante:

În anul 1979, Parcul Național Retezat a fost declarat Rezervație a Biosferei sub egida programului Omul și Biosfera al UNESCO. Parcul Național Retezat este membru al Federației EUROPARC și al European Wilderness Network, a fost declarat Destinație de Ecoturism și este deținător al Diplomei Europene pentru Aarii Protejate.



Rezervația Naturală Izvoarele Nerei (Sit UNESCO)

## Parcul Național Semenic - Cheile Carașului



### Obiective naturale de interes turistic:

Cheile Carașului, Cheile Gârliștei, *Sequoiadendron gigantea* - de la Naveșul Mare, arbore care impresionează prin dimensiunile sale, circumferința circa 5,70 m și înălțimea 40 m. Peștera Comarnic are o lungime de 6.201 metri, având speleoteme de o frumusețe deosebită (stalactite, stalagmite, coloane, draperii, perle de peșteră, Sala Zebrelor - cu pereți calcaroși intercalați cu silex negru, Orga Mică, Orga Mare, Muzeul - Zidurile Chinezești, Opera, Sala de Cristal, Sala Domului, Sala Virgină).



Cerb carpatin



Floarea Semenicului

### Alte atracții turistice:

Ruinele cetății Graț și biserica din Carașova, Satele turistice Carașova, Iabalcea, Gărâna, Brebu Nou. Stațiunea Semenic aflată în partea centrală a muntelui Semenic, iarna se practică sporturile de iarnă și vara drumeții pe trasee turistice.

### Alte informații relevante:

Rezervația naturală Izvoarele Nerei reprezintă cea mai mare și mai reprezentativă suprafață compactă de arbori virgine de fag din România, parte din acesta (4.728,3 ha) fiind desemnată în anul 2017 ca și componentă a unui Sit al Patrimoniului Mondial UNESCO.

**Suprafața:** 36.051,00 ha.

### Localizare:

În Munții Semenic și Aninei, în centrul județului Caraș Severin, în sud-vestul țării.

**Trasee turistice:** 9

### Principalele puncte de acces în parc:

Carașova, Văliug, Reșița, Pasul Prislop, Brebu Nou, Bozovici, Anina, Gârliște.

### Specii de floră și faună reprezentative:

- **floră:** floarea Semenicului;
- **faună:** râsul, lupul, pisica sălbatică, cerbul carpatin.



Rezervația Naturală Peștera Comarnic



Panorama de pe Lacul Bucurelu spre Vf. Peleaga





## Parcul Natural Apuseni

**Suprafața:** 75.784,00 ha.

**Localizare:** în partea central nord-vestică a Munților Apuseni, ocupă teritoriul administrativ a trei județe: Cluj, Bihor și Alba.

**Centru administrativ și de vizitare:** Sudrigiu, nr. 136, Comuna Rieni, Jud. Bihor.

**Centre de vizitare:** Padiș - Jud. Bihor; Gârda de Sus - Jud. Alba; Doda Pili - Jud. Cluj.

**Trasee turistice:** 56 • **Trasee tematice:** 2

**Principalele puncte de acces în parc:** Fânațe, Sighiștel, Pietroasa, Chișcău, Albac, Răchițele, Beliș, Măguri Răcățau.



*Syringa josikaea*



*Peisaj tradițional din Țara Moșilor*

### Specii de floră și faună reprezentative:

- **floră:** liliacul transilvănean, papucul doamnei, arnica montana, roua cerului, clopoțelul, crinul de munte, etc.;
- **faună:** ursul, capra neagră, cocoșul de munte, lupul, râsul, minunița, 37 de specii de nevertebrate endemice cavernicole, etc.;

### Obiective naturale de interes turistic:

Peștera Ghețarul de la Scărișoara care adăpostește cel mai mare bloc de gheață subterană din lume, Peștera Urșilor-Chișcău, Groapa Ruginoasă, Ghețarul Focul Viu, Cetatea Rădesei, Cetățile Ponorului, Pietrele Boghii, Piatra Bulzului, Cheile Gârdișoarei, Cheile Ordâncușei, Cheile Someșului Cald, Cascada Vălul Miresei.



*Peștera Cetățile Ponorului*

**Alte atracții turistice:** Zonele rurale care păstrează cultura locală tipică a Țării Moșilor.

**Alte informații relevante:** Datorită prezenței unor fenomene carstice deosebite și a peisajului natural și cultural unic, este cea mai vizitată arie naturală protejată din arealul Munților Apuseni. În anul 2009 administrația parcului a obținut recunoașterea Parcului Natural Apuseni ca Destinație Europeană de Excelență, EDEN de către Comisia Europeană.



*Pietrele Galbenei*



*Iezerul Chiriloaia din Insula Fundu Mare*

## Parcul Natural Balta Mică a Brăilei



### Obiective naturale de interes turistic:

Colonia mixtă avifaunistică Chiriloaia și Cucova.

### Alte atracții turistice:

Ecoturismul: Plimbări cu ambarcațiunile pe Dunăre și pe lacurile interioare.



*Ecoturism în Balta Mică a Brăilei*

**Suprafața:** 24.123,00 ha.

**Localizare:** în Sud-Estul României, Județul Brăila.

**Centru de vizitare:** Brăila, Faleza Dunării, Dana 10.

**Puncte de informare:** Centrul de Vizitare și Informare al Administrației Parcului Natural Balta Mică a Brăilei.

**Trasee turistice:** 15 • **Trasee tematice:** 2

**Principalele puncte de acces în parc:** acces auto până în dreptul localităților Brăila, Gropeni, Giurgeni Vadu-Oii; acces cu ambarcațiunile pentru intrarea în parc.

### Specii de floră și faună reprezentative:

- **floră:** galerii de salcie albă și plop alb, plop negru, stuful, papura, nufărul alb și plutica.
- **faună:** corcodelul mic și mare, stârcul de noapte, lopătarul, egreta mare și mică, codalbul, dumbrăveanca, broasca țestoasă de apă.

### Obiective culturale-istorice:

Mănăstirea Lacu Sărat, Catedrala Nașterea Domnului, Casa Memorială Panait Istrati, Teatrul Maria Filotti, Esplanada Dunării din Brăila.

### Alte informații relevante:

Sit Ramsar, Sit Natura 2000, membru Danube Parks Network.



*Pescărașul albastru*



*Nufărul alb*





## Parcul Natural Bucegi

**Suprafața:** 32.497,00 ha.

**Localizare:** În partea estică a Carpaților Meridionali, pe teritoriul județelor Brașov, Prahova și Dâmbovița.

**Centru de vizitare:** „Alexandru Beldie”, Bușteni.

**Puncte de Informare:** Moroeni, Peștera, Sinaia.

**Trasee turistice:** 52 • **Trasee tematice:** 7



Floarea de colț



Ursul brun

**Principalele puncte de acces în parc:** Sinaia, Bușteni, Moroeni, Bran, Râșnov, Moeciu.

**Specii de floră și faună reprezentative:**

- **floră:** tisa, gențiana, zâmburul, floarea de colț, sângele-voinicului;
- **faună:** ursul, capra neagră, cerbul carpatin.

### Obiective naturale de interes turistic:

Abruptul Prahovean Bucegi, Sfinxul, Babele, Peștera Ialomiței, Cascada Urlătoarea, Pietrele de la Omu, Mecetul Turcesc, Stâncile Franz Joseph.



Castelul Peleş

### Alte atracții turistice:

Monumentul Crucea Eroilor Neamului, domeniul schiabil al Munților Bucegi din stațiunile Sinaia, Bușteni, Bran, Predeal, Azuga precum și monumentele arhitectonice din zona limitrofă a ariei protejate: Castelul Peleş, Castelul Bran, Castelul Cantacuzino, Mănăstirea Sinaia, Schitul Peștera, Casele memoriale George Enescu - Sinaia și Cezar Petrescu - Bușteni, Muzeul Cinegetic al Carpaților - Posada.

### Alte informații relevante:

Cea mai vizitată arie naturală protejată montană din România datorită patrimoniului natural, a accesibilității și localizării în centrul țării, în apropierea marilor orașe București, Brașov, Ploiești și Târgoviște.




Babele - martor de eroziune



Balta Comana

## Parcul Natural Comana



### Obiective naturale de interes turistic:

Rezervația științifică pentru protecția bujorului românesc, Rezervația pentru protecție a ghimpelui, Balta Comana.



Ghimpele

### Alte atracții turistice:

Monumentul Crucea de Piatră, Mănăstirea Comana, schitul Delta Neajlovului, Moara de Hârtie, Parcul de Aventură Comana, Casa Memorială Gellu Naum.

**Alte informații relevante:** Sit Ramsar.



Mănăstirea Comana

**Suprafața:** 24.963,00 ha.

**Localizare:** în zona sudică a României, în Câmpia Română, districtul Câmpiei Burnazului, în județul Giurgiu, între orașele București și Giurgiu.

**Centru de vizitare:** intersecția DJ 411 – 412A.

**Trasee turistice:** 10

**Trasee tematice:** 10

**Principalele puncte de acces în parc:** Singureni, Uzun, Grădiștea, Falaștoaca, Pietrele și Prundu.

**Specii de floră și faună reprezentative:**

- **floră:** bujorul românesc, ghimpele, stejari seculari, mărgăritar.
- **faună:** rădașca, cleanul de Comana, barza neagră, stârcul galben, țigănușul, pescărașul albastru, pisica sălbatică, vidra.



Bujorul românesc



## Parcul Natural Grădiștea Muncelului-Cioclovina

**Suprafața:** 38.184,00 ha.

**Localizare:** în Grupa Munților Șureanu (Carpații Meridionali), județul Hunedoara.

**Puncte de informare:** Costești (al Comunei Orăștioara de Sus).

**Trasee turistice:** 6 • **Trasee tematice:** 3

**Principalele puncte de acces în parc:** Costești, Boșorod, Pui, Baru, Bănița Petroșani.



Vipera cu corn



Călușarul

### Specii de floră și faună reprezentative:

- **floră:** roua-cerului, crucea voinicului, clopoțel.
- **faună:** ursul, pisica sălbatică, liliacul mic cu potcoavă, vipera cu corn.

### Obiective naturale de interes turistic:

Complexul carstic Ponorici Cioclovina, Fundătura Ponorului, Cheile Băniței, Peștera Bolii, Cheile Crivădiei, Canionul Jgheabului, Cascada Șipot, Cascada Izvorani.



Nana Armina (comuna Pui)

### Alte atracții turistice:

Zonele rurale cu potențial cultural tradițional deosebit din Munții Șureanu (Platforma Luncanilor, Valea Grădiștei, zona Pui – Bănița), Complexul cetăților dacice din Munții Orăștiei (Sarmizegetusa Regia, Costești, Blidaru, Piatra Roșie, Bănița).

**Alte informații relevante:** Face parte din destinația ecoturistică Țara Hațegului - Retezat.

Fundătura Ponorului



Peisaj de luncă văzut din canoe.

## Parcul Natural Lunca Mureșului



### Obiective naturale de interes turistic:

Habitatele specifice de luncă constituite din sălcii și plopi, precum și din stejari și frasini care pot fi observate prin plimbări cu bicicleta sau prin excursii cu ambarcațiuni de tip canoe pe râul Mureș; coloniile de prigorii și lăstuni de mal care cuibăresc cu miile în malurile nisipoase și înalte ale Mureșului; adăposturi sau urme de castor european, care pot fi observate de-a lungul malurilor râului; "înflorirea Mureșului" prin prezența a nenumărate efemeride denumite popular Rusalii, datorită perioadei în care zboară deasupra apei (în preajma sărbătorii de Rusalii/Pogorârea Duhului Sfânt).



Dumbrăveanca (*Coracias garrulus*)

### Alte atracții turistice:

Mănăstirea Bezdin, Mănăstirea Hodoș-Bodrog, Centrul de Vizitare și Ferma de Bivoli Pecica, zonele de agrement Zori de Zi și Periam Port.

### Alte informații relevante:

Sit RAMSAR – Zonă umedă de importanță internațională, Destinație Europeană de Excelență (EDEN) a României, sit Natura 2000 ROSCI0108 Lunca Mureșului Inferior și sit Natura 2000 ROSPA0069 Lunca Mureșului Inferior.

**Suprafața:** 17.455,00 ha.

**Localizare:** în partea de vest a României, pe teritoriul județelor Arad și Timiș, de-a lungul râului Mureș, din apropierea municipiului Arad, până la granița cu Ungaria, în zona localității Cenad.

**Centru de vizitare:** Ceala, de lângă municipiul Arad.

**Puncte de informare:** Pecica și Cenad.

**Trasee turistice:** 6 • **Trasee tematice:** 3

**Principalele puncte de acces în parc:** Arad, Pecica, Nădlac, Sânnicolau Mare, Cenad, Zădăreni și Secusigiu.

### Specii de floră și faună reprezentative:

- **floră:** ruscuța, *Cirsium brachypetalum*;
- **faună:** vidra, castorul european, popândăul, acvila țipătoare mică, codalbul, prigoria, stârcul cenușiu, dumbrăveanca, pescărașul albastru, rădașca, buhaiul de baltă cu burta roșie.

Popândău (*Spermophilus citellus*)





## Parcul Natural Munții Maramureșului

**Suprafața:** 133.621,00 ha.

**Localizare:** în partea nordică a Carpaților Orientali, județul Maramureș.

**Centru de vizitare:** sediul Administrației din orașul Vișeu de Sus.

**Trasee turistice:** 17

**Trasee tematice:** 3

**Principalele puncte de acces în parc:** Petrova, Moisei, Borșa.



Lostrita



Narcise

**Specii de floră și faună reprezentative:**

- **floră:** floare de colț, papucul doamnei; lingureaua, narcise, mierea ursului, arnica.

- **faună:** cocoșul de mesteacăn, lostrita, croitorul fagului, ursul, cerbul carpatin.

**Obiective naturale de interes turistic:**

Vf. Farcău - Lacul Vinderel - Vf. Mihăilecu, Valea Vaserului, Poiana cu narcise Tomnatec Sehleanu.



Vedere spre Pop Ivan

**Alte atracții turistice:**

Muzeul Satului Maramureșan Sighetu Marmăției, Cimitirul Vesel Săpânța, Mănăstirea Bârsana, Mocănița -Valea Vaserului.

Activități tradiționale pe Valea Vaserului



## Parcul Natural Porțile de Fier



Ostrovul Moldova Veche

**Obiective naturale de interes turistic:**

Ostrovul Moldova Veche, Vârful Trescovăț, Cazanele Mari și Cazanele Mici, Peștera Gura Ponicevei, Peștera Veterani, Peștera Gaura Haiducească, Peștera Gaura cu Muscă.



Laleaua de Cazane

**Obiectivele cultural-istorice:**

Chipul lui Decebal, Tabula Traiana, Mănăstirea Vodița, Mănăstirea Sfânta Ana, Mănăstirea Mraconia, Catedrala Romano-Catolică Biserica Sf. Nicolae cel Sărac, Cetatea Tri Kule, Cetatea Ladislau, Stâncă Babacaia. Morile de Apă de pe Valea Camenița și Gramensca.

**Alte informații relevante:**

Sit Ramsar, membru Danube-Parks, membru Carpathian Network.

**Suprafața:** 128.196,00 ha.

**Localizare:** în sud-vestul țării, județele Caraș-Severin și Mehedinți.

**Centru de vizitare:** Orșova, Centru Civic, nr. 2.

**Puncte de informare:** Orșova, Mraconia, Dubova, Coronini, Măcești, Baziaș.

**Trasee turistice:** 15 • **Trasee tematice:** 4

**Principalele puncte de acces în parc:** Drobeta Turnu Severin, Orșova, Socol, Pojejena.

**Specii de floră și faună reprezentative:**

- **floră:** laleaua de Cazane, clopoțeii de Cazane, irisul de stâncă, bujorul bănațean, dediței;
- **faună:** râsul, pisica sălbatică, codalbul, barza neagră, țestoasa de Banat.



Cazanele Mari





## Parcul Natural Putna - Vrancea

**Suprafața:** 38.204,00 ha.

**Localizare:** în sectorul central-nord-vestic al Munților Vrancei, în grupa externă a Carpaților de Curbură, acoperind în totalitate bazinul hidrografic montan al râului Putna, la care se adaugă spre sud-vest masivele Mordanu și Goru, județul Vrancea.

**Puncte de informare:** la intrarea în rezervația naturală Cascada Putnei și în rezervația naturală Tișița.

**Trasee turistice:** 9 • **Trasee tematice:** 1

**Principalele puncte de acces în parc:** Tulnici, Lepșa și Greșu.



*Pisica sălbatică*



*Brândușa de primăvară*

**Specii de floră și faună reprezentative:**

- **floră:** papucul doamnei, tisa, bulbucul de munte, floarea de colț, clopoțelul, brândușa de primăvară.
- **faună:** ursul, lupul, râsul, capra neagră, cerbul carpatin, cocoșul de munte.

**Obiective naturale de interes turistic:**

Cele mai cunoscute obiective turistice sunt rezervațiile naturale Cascada Putnei și Tișița, accesibile în toată perioada anului. La acestea se adaugă cascadele spectaculoase Păstarea, respectiv cascada din Horn.



*Cascada Putnei*


**Alte atracții turistice:**

Traseul tematic "Pe urmele carnivorelor mari" din rezervația naturală Tișița, așezământul monahal Mănăstirea Lepșa, meșteri populari și tradiții în zona Nistorești, așezământul monahal Mănăstirea Valea Neagră.



*Vârful Goru*

## Parcul Natural Vânători - Neamț



*Zimbri în libertate*

**Obiective naturale de interes turistic:**

În zona Parcului se află Rezervația de Zimbri, iar în imediata apropiere se află rezervațiile peisagistice „Codrii de aramă” și „Pădurea de argint”.



*Schitul Agapia Veche*

**Alte atracții turistice:** Mănăstirile Neamț, Secu, Sihăstria, Văratec, Agapia, Sihla, schitul Agapia Veche.

**Case memoriale:** Ion Creangă, Mihail Sadoveanu, Alexandru Vlahuță, Veronica Micle.

**Cetăți:** Cetatea Neamț.

**Alte informații relevante:** Destinație Europeană de Excelență (runner-up 2009); Destinație ecoturistică (2016); Top 100 Sustainable Destinations (2017-2020); "Peisajul cultural monahal Vânători Neamț" este inclus în Lista Indicativă a României pentru Lista Patrimoniului Mondial UNESCO (2020).

**Suprafața:** 30.687,00 ha.

**Localizare:** în partea de est a Carpaților Orientali, în Subcarpații Moldovei, în nordul județului Neamț.

**Centru de vizitare:** Centrul de informare și educare al Parcului Natural Vânători Neamț, loc. Vânători- Neamț.

**Trasee turistice:** 13 • **Trasee tematice:** 2

**Trasee educative:** 3

**Principalele puncte de acces în parc:** Vânători-Neamț, Agapia, Văratec, Crăcăoani.

**Specii de floră și faună reprezentative:**

- **floră:** bulbucul de munte, poroinic, stupiniță, bozior, crucea voinicului;
- **faună:** zimbrii, ursul, lupul, râsul, barza neagră.



*Barza neagră*



## Datele de contact ale parcurilor naționale



**Administrația Parcului Național Buila Vânturarița**  
**Adresa:** Str. Pieței nr. 7, Horezu, județul Vâlcea  
**Tel/Fax:** 0250 860157,  
**e-mail:** pnbuila@yahoo.com  
**website:** www.buila.ro,  
**facebook:** Parcul National Buila-Vanturarița



**Administrația Parcului Național Călimani**  
**Adresa:** Comuna Șaru Dornei, 54C, jud. Suceava  
**Tel:** 0230 371104  
**e-mail:** calimanipark@gmail.com  
**website:** www.calimani.ro,  
**facebook:** calimaninationalpark



**Administrația Parcului Național Cheile Bicazului – Hășmaș**  
**Adresa:** Loc. Izvorul Mureșului nr. 664, Jud. Harghita  
**Tel:** 0266 336540  
**Fax:** 0266 336540  
**e-mail:** pnbicaz@mciuc.rosilva.ro  
**website:** www.cheilebicazului-hasmas.ro  
**facebook:** www.facebook.com/pnbicaz/



**Administrația Parcului Național Cheile Nerei – Beușnița**  
**Adresa:** Com. Sasca Montană nr. 236, jud. Caraș Severin  
**Tel/fax:** 0255 206108  
**e-mail:** apnchneirei@gmail.com  
**website:** www.cheilenereibeusnita.ro  
**facebook:** Parcul Național Cheile Nerei – Beușnița



**Administrația Parcului Național Cozia**  
**Adresa:** str. Lotrului nr. 8A, Brezoi, jud. Vâlcea  
**Tel:** 0650 421822  
**Fax:** 0250 750256  
**e-mail:** parc.cozia@gmail.com  
**website:** www.cozia.ro  
**facebook:** Parcul National Cozia



**Administrația Parcului Național Defileul Jiului**  
**Adresa:** Centru de Vizitare - strada Zorilor nr. 6, Bumbști-Jiu, Jud. Gorj  
**Tel/Fax:** 0353 402354  
**e-mail:** defileuljiului@gmail.com  
**website:** www.defileuljiului.ro  
**facebook:** Parcul National Defileul Jiului



**Administrația Parcului Național Domogled-Valea Cernei**  
**Adresa:** Str. Uzinei nr. 9, Băile Herculane, jud. Caraș-Severin  
**Tel:** 0255 560582  
**Fax:** 0255 560552  
**E-mail:** parcdomogled@gmail.com  
**website:** www.domogled-cerna.ro  
**facebook:** Parcul National Domogled-Valea Cernei



**Administrația Parcului Național Munții Măcinului**  
**Adresa:** Str. 9 Mai nr. 4 bis, Tulcea, județul Tulcea  
**Tel/Fax:** 0240 517718  
**e-mail:** parcmacin@gmail.com  
**website:** www.parcmacin.ro  
**facebook:** www.facebook.com/ParcMacin



**Administrația Parcului Național Munții Rodnei**  
**Adresa:** Str. Principală nr. 1445, Rodna, jud. Bistrița-Năsăud;  
**Tel:** 0263 377715  
**Fax:** 0263 377181  
**Punct de lucru Borșa:** Str. Zorilor nr. 4, Borșa, Jud. Maramureș  
**e-mail:** apnmr@bistrita.rosilva.ro  
**website:** www.parcrodna.ro  
**facebook:** Romsilva-Parcul National Muntii Rodnei



**Administrația Parcului Național Piatra Craiului**  
**Adresa:** Str. Toplița nr. 150, Zărnești, jud. Brașov  
**Tel:** 0268 223165  
**Fax:** 0268 223008  
**e-mail:** office@pcrai.ro;  
**website:** www.pcrai.ro  
**facebook:** www.facebook.com/apnpc



**Administrația Parcului Național Retezat**  
**Adresa:** sat. Nușoara nr. 284, com. Sălașu de Sus, jud. Hunedoara.  
**Tel:** 0254 779969  
**Fax:** 0354 815399  
**e-mail:** office@retezat.ro  
**website:** www.retezat.ro  
**facebook:** Parcul National Retezat National Park



**Administrația Parcului Național Semenic – Cheile Carașului**  
**Adresa:** Str. Petru Maior nr. 69A, Reșița, Jud. Caraș Severin  
**Tel/Fax:** 0255 222200  
**e-mail:** apnsc@gmail.com,  
**website:** www.pnsc.ro  
**facebook:** Romsilva-Parcul Național Semenic



**Administrația Parcului Natural Apuseni**  
**Adresa:** Sudrigiu nr. 136, com. Rienii, jud. Bihor.  
**Tel:** 0372 702242,  
**Fax:** 0259 329339  
**e-mail:** office@parcapuseni.ro  
**website:** www.parcapuseni.ro  
**facebook:** www.facebook.com/parcapuseni



**Administrația Parcului Natural Balta Mică a Brăilei**  
**Adresa punct de lucru:** Faleza Dunării, Dana 10, Brăila (în apropiere de Vasul Mureș)  
**Adresa de corespondență:** Str. Golești nr. 29, Brăila  
**Tel/Fax:** 0239 611837  
**e-mail:** parcbmb@gmail.com  
**website:** www.bmb.ro  
**facebook:** Romsilva Parc Balta Mica



**Administrația Parcului Natural Bucegi**  
**Adresa:** str. Principală Nr. 71, Moroieni, jud. Dâmbovița  
**Tel:** 0245 772640  
**Fax:** 0245 772636  
**e-mail:** buceqipark@gmail.com  
**website:** www.buceqipark.ro  
**facebook:** Parcul Natural Bucegi



**Administrația Parcului Natural Comana**  
**Adresa:** com. Comana, jud. Giurgiu  
**Tel:** 0372 998863  
**Fax:** 0372 899062  
**e-mail:** comanaparc@gmail.com  
**website:** www.comanaparc.ro  
**facebook:** Parcul Natural Comana




**Administratia Parcului Natural Gradistea Muncelului - Cioclovina**  
**Adresa:** Aleea Parcului nr. 21, Deva, jud. Hunedoara  
**Tel:** 0254 211569  
**Fax:** 0377 880189  
**e-mail:** office@apngmc.rosilva.ro  
**website:** www.gradiste.ro  
**facebook:** parc.gradiste.



**Administrația Parcului Natural Lunca Mureșului**  
**Adresa:** Arad, Pădurea Ceala FN  
**Tel/Fax:** 0257 258010  
**e-mail:** parc@luncamuresului.ro  
**website:** www.luncamuresului.ro  
**facebook:** ParcLuncaMuresului



**Administrația Parcului Natural Munții Maramureșului**  
**Adresa:** Str. 22 Decembrie nr. 20, Vișeu de Sus, jud. Maramureș  
**Tel:** 0262 352216  
**Fax:** 0262 352217  
**e-mail:** parc@muntimaramuresului.ro  
**website:** www.muntimaramuresului.ro  
**facebook:** MaramuresMountainsNaturePark



**Administrația Parcului Natural Porțile de Fier**  
**Adresa:** Centru Civic nr. 2, Orșova, jud. Mehedinți  
**Tel:** 0252 360511  
**Fax:** 0352 410430  
**e-mail:** parc@drobeta.rosilva.ro  
**website:** www.pnportiledefier.ro  
**facebook:** pnportiledefier



**Administrația Parcului Natural Putna-Vrancea**  
**Adresa:** com. Tulnici, Jud. Vrancea  
**Tel:** 0237 265361  
**Fax:** 0237 265361  
**e-mail:** contact@putna-vrancea.ro;  
 office@putna-vrancea.ro  
**website:** www.putna-vrancea.ro  
**facebook:** APNPV



**Administrația Parcului Natural Vânători Neamț**  
**Adresa:** Str. Zimbrului nr. 2, Vânători, Neamț, jud. Neamț  
**Tel:** 0233 206001  
**Fax:** 0233 206000  
**e-mail:** vanatoripark@gmail.com  
**website:** www.vanatoripark.ro  
**facebook:** Romsilva - Parcul Natural Vanatori Neamt



## Datele de contact ale parcurilor naturale





## CONTACT

### Regia Națională a Pădurilor - Romsilva

Adresa: Str. Petricani nr. 9A, Sector 2, Bucuresti, 023841

Telefon: 021.317.10.05 Fax: 021.312.95.44

E-mail: [office@rnp.rosilva.ro](mailto:office@rnp.rosilva.ro) / [biroupresa@rnp.rosilva.ro](mailto:biroupresa@rnp.rosilva.ro)

[www.rosilva.ro](http://www.rosilva.ro)

[www.facebook.com/RnpRomsilva](https://www.facebook.com/RnpRomsilva)